



Uitvoeringsorganisatie
Bedrijfsvoering Rijk
*Ministerie van Binnenlandse Zaken en
Koninkrijksrelaties*

Data.overheid.nl
Gebruikersbijeenkomst
Vrijdag 16 december 2016

Team Data.overheid.nl

Den Haag | 16 december 2016

UBR|KOOP

Programma deel 1

- **09.00 Inloop & koffie**
- 09.30 Hayo Schreijer (data.overheid.nl) - Introductie, update en nieuwe functionaliteiten data.overheid.nl
- 09.45 Inger Waling (data.overheid.nl) – Ontwikkelingen website
- 09.55 Jelle Verburg (data.overheid.nl) - Inventarisatie 2017: nieuwe aanpak
- 10.15 Milco te Hofstee ([Tweede Kamer](#)): Beschikbaar maken van open data uit de Tweede Kamer
- 10.35 Lars Nieuwenhoff (go-ov.com) - [Toepassing met open data: go-ov.nl helpt mensen met beperking zelfstandig reizen](#)
- **10.50 Koffie**

Programma deel 2

- 11.15 Stijn van Balen (verbeterdebuurt.nl) - [Toepassing met open data: bewoners werken samen aan verbetering van de buurt](#)
- 11.40 Kor Dwarshuis (dwarshuis.com) - [Applicatie: Realtime inzicht in Aardbevingen Groningen](#)
- 12.05 Rob Schoon (Gemeente Nijmegen): opzet & uitvoer open data in Nijmegen
- **12.30 Lunch**
- 13.15 Werkgroep gemeenten: gemeentelijke high value datalijst, i.s.m. DSA en VNG/KING

Hayo Schreijer

1. INTRODUCTIE, UPDATE EN NIEUWE FUNCTIONALITEITEN DATA.OVERHEID.NL



Zoek datasets

Zoeken

Totaal aantal datasets beschikbaar op beta-acc.data.overheid.nl: 8718

Laatst bijgewerkt op: 11-12-2016

Status:

- Beschikbaar: **8416**
- Gepland: **0**
- In onderzoek: **-**

Kenmerken:

- Publiek beschikbaar: **8244**
- High Value datasets: **0**
- Aantal data-eigenaren: **50**
- Percentage links OK: **6.8%**
- Aantal databronnen: **22220**
- Dubbele verwijzingen: **408**

[Ga naar de datakalender](#)

[Meer aantallen en statistieken](#)

Stijl

Data-eigenaar

Centraal Bureau voor de Sta...	4195
Rijkswaterstaat	1334
Provincie Utrecht	393
Dataplatform NL	307
Gelderland	291
Utrecht	206
Zuid-Holland	169
's-Gravenhage	134
Fryslân	103
Nederlands Lucht- en Ruimte...	99
 Meer...	

Thema

Natuur en milieu	1594
Economie	793
Bestuur	576
Ruimte en infrastructuur	517
Verkeer	368
Cultuur en recreatie	315
Werk	271
Landbouw	152
Sociale zekerheid	135
Onderwijs en wetenschap	134
 Meer...	

Meting aanbod Digitale Dienstverlening 2017

 Bestuur | Organisatie en beleid

Om een beeld te krijgen hoe het staat met de digitale dienstverlening van de overheid, heeft Deloitte een onderzoek uitgevoerd naar de digitale...

Organisatie: Ministerie van Binnenlandse Zaken en Koninkrijksrelaties | Onderwerpen: Dienstverlening, Digitaal, Gemeenten, Overheid, Provincies, Waterschappen

 CSV

Contractgrens Oever (vlakken) IVOV-contract 2016 IVOV Rijkswaterstaat WNZ

 Ruimte en infrastructuur | Ruimtelijke ordening

Deel van de contractgrenzen 2016 Integraal Vast Onderhoud Vaarwegen (IVOV) van van Rijkswaterstaat West Nederland Zuid. De contractgrenzen zijn een...

Organisatie: Rijkswaterstaat | Onderwerpen: Contractgrens, IVOV, Objecten, Oevers

 OGC:WMS  OGC:WFS

Contractgrens Oever (lijnen) IVOV-contract 2016 Rijkswaterstaat WNZ

 Ruimte en infrastructuur | Ruimtelijke ordening

Deel van de contractgrenzen 2016 Integraal Vast Onderhoud Vaarwegen (IVOV) van van Rijkswaterstaat West Nederland Zuid. De contractgrenzen zijn een...

Organisatie: Rijkswaterstaat | Onderwerpen: IVOV, contactgrens, objecten, oevers

 OGC:WMS  OGC:WFS

Wegge weg categorieën beleving

 Economie | Transport

Op grond van de uiterlijke verschijningsvorm van de weg, kan er bij de weggebruiker een fictief beeld ontstaan ten aanzien van het verkeerspatroon

Aansluiten Nijmegen

Organisatie: Nijmegen | Onderwerpen: gemeente, nijmegen, onderzoek, stadsgetallen, statistiek

UKST

Producten en diensten Gemeente Nijmegen

 Bestuur | Gemeenten

Alle gemeentelijke producten en diensten, zoals die worden aangeboden binnen de Digitale Balie

Organisatie: Nijmegen | Onderwerpen: catalogus, diensten, gemeente, nijmegen, producten

XML

Strooiroute A - Gemeente Nijmegen

 Verkeer | Weg

Strooiroute A

Organisatie: Nijmegen | Onderwerpen: strooiroute

shape

Strooiroute B - Gemeente Nijmegen

 Verkeer | Weg

Strooiroute B

Organisatie: Nijmegen | Onderwerpen: strooiroute

shape

Panden BAG - Gemeente Nijmegen

 Huisvesting

Panden uit de BAG

Toegankelijkere toegangslink en verplaatsen blokken

Nationaal Wegen Bestand Spoorwegen hectopunten

Het spoorwegennet bevat alle spoorverbindingen die onder beheer zijn van NS-Infrabeheer en die in gebruik zijn voor goederen- en personentransport. Niet opgenomen zijn dus particuliere railverbindingen (op o.a. fabrieksterreinen ed, metro en tramlijnen) In de loop van 2003 zijn ook de spoorverbindingen die nog voor recreatieve doeleinden worden gebruikt opgenomen. Het NWB-spoorwegen wordt eens per kwartaal geactualiseerd.

Meer informatie over deze dataset

The screenshot shows a web application interface with a navigation menu and a main content area. The navigation menu includes buttons for 'Spoor', 'Spoorwegen', and 'Transport' at the top, and 'Downloads', 'Webservice', 'Documentatie', 'Links', 'Overige', and 'Metadata' below. The 'Webservice' button is highlighted. The main content area displays the title 'OGC:WMS AAA53' and a message: 'Let op: dit is een webservice! Klik hier voor meer informatie'. Below this, it shows the 'Toegangslink:' as 'http://geoservices.rijkswaterstaat.nl/nwb_spoorwegen?' and a red button labeled 'link niet OK'. At the bottom, there are three buttons: 'Dataverzoek doen', 'Feedback', and 'E-mail data-eigenaar'.

Spoor Spoorwegen Transport

Downloads Webservice Documentatie Links Overige Metadata

OGC:WMS AAA53

Let op: dit is een webservice!
Klik hier voor meer informatie

Toegangslink:
http://geoservices.rijkswaterstaat.nl/nwb_spoorwegen?

link niet OK

Dataverzoek doen Feedback E-mail data-eigenaar

Toekomstige ontwikkelingen

- Release in december 2016 (versie 2.5)

Volgende releases:

- Focus op aansluitingen: RDW (Socrata), Amsterdam, Tweede Kamer
- Focus op lay-out (huisstijl 2.0) en doorvoeren feedback
- Verbeteringen: gebruikersvriendelijkheid, lay-out

Updates van de website

1. Nieuwe versie data.overheid.nl
release 2.4 / sept. 2016
2. Update release 2.5 / dec. 2016
3. Update release 2.6 / feb. 2017
4. Update release 2.7 / ? 2017

Inger Waling

2. ONTWIKKELINGEN WEBSITE

Wat hebben we gedaan

- Feedback sessie 10 juni
- Gerealiseerde ontwikkelingen
- Nog te doen



Feedback I

([gebruikersbijeenkomst 10 juni](#) & doorlopende feedback van gebruikers)

- Maak toepassingen inzichtelijk
- Actiever zijn in gesprek
- Aanbieden van groeperingen datasets
- Meer aan marketing doen/zichtbaarheid
- Werken aan gebruiksvriendelijkheid voor de 'leek'



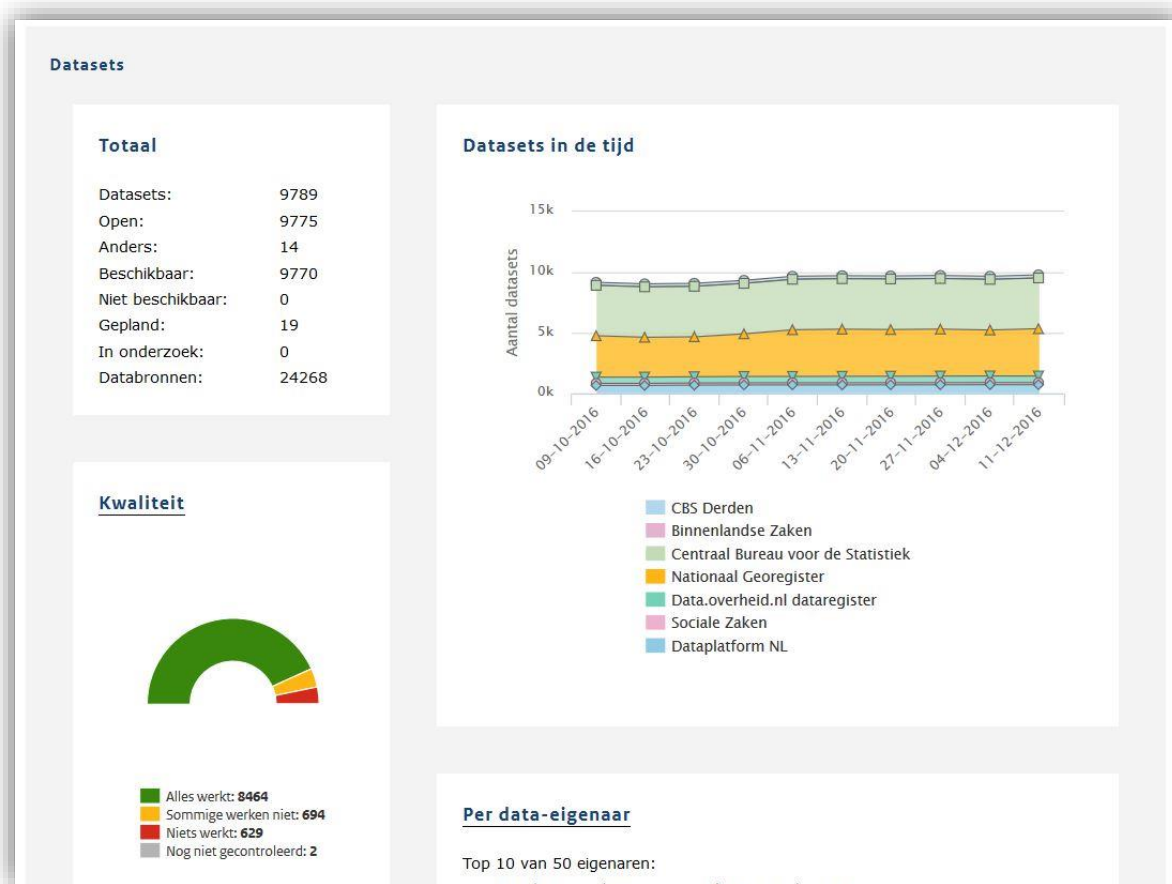
Feedback II

- Kwaliteit inzichtelijk maken
- Technische monitoring
- Laat de status zien van data
- Koppeling naar private sector
- Socrata aansluiten
- Spoorboekje met harvest-tijden



Gerealiseerd

- Monitoring: een begin



- **Kwaliteit inzichtelijk maken**

Home > Monitor






Overzicht kwaliteit datasets

Linkchecker: waarschuwing Overzicht Datakalender Organisaties **Datasets** Statistieken Thema's

9788 resultaten gevonden - 50 per pagina

Data-eigenaar Status Catalogus

[Toon alles](#) [Zoeken](#)

Dataset	Data-eigenaar	Link-kwaliteit	Status
Zuid-Holland service vaarweg (kml) ondiepte tov ngd 20-7-2013	Ministerie van Infrastructuur en Milieu Rijkswaterstaat	0 / 29 - 0.00%	
Bodemhoogte - Laatst gemeten diepte 1 mtr - Zuid-Holland 11-2013	Ministerie van Infrastructuur en Milieu Rijkswaterstaat	1 / 29 - 3.45%	
Officiële persberichten van de Europese Commissie	Europa Europese Commissie	0 / 28 - 0.00%	
Speeches Eurocommissarissen	Europa Europese Commissie	0 / 27 - 0.00%	
Persberichten Europese Instituties	Europa Europese Commissie	0 / 13 - 0.00%	

• De planning van data laten zien

Overzicht kwaliteit datasets

Linkchecker: waarschuwing Overzicht **Datakalender** Organisaties Datasets Statistieken Thema's

19 resultaten gevonden - 50 per pagina

Data-eigenaar Status Thema

Periode
Vanaf
Tot en met

[Toon alles](#) [Zoeken](#)

<u>Data-eigenaar</u>	<u>Dataset</u>	<u>Thema</u>	<u>Status</u>	<u>Datum</u> ▼	Op schema
Ministeries Ministerie van Financiën	Begrotingsuitgaven en -ontvangsten	Financiën	Gepland	31-12-2021	
Ministeries Ministerie van Financiën	Uitslagenlijst Verkoop DRZ	Financiën	Gepland	01-01-2017	
Gemeente Ede	Hinderwetvergunningen Gemeente Ede, 1949-1999	Natuur en milieu	Gepland	01-01-2017	
Ministerie van Infrastructuur en Milieu Rijkswaterstaat	Bodemligging (lodingen en afgeleide producten)	Natuur en milieu	Gepland	01-01-2017	
Ministeries Ministerie van Volksgezondheid, Welzijn en Sport	44 meetinstrumenten - kwaliteitsindicatoren en cliëntvragenlijsten -	Zorg en gezondheid	Gepland	31-12-2016	
Ministerie van Economische Zaken Nederlandse Voedsel- en Warenautoriteit	Inspectieresultaten	Zorg en gezondheid	Gepland	31-12-2016	

- Groepering datasets

**Water | Delta Nederland**

Data over inrichting van de delta (infrastructuur) -
klimaat effecten.

**Energie**

Datasets over energie bij
elkaar.

**Financiële data**

Financiële datasets bij elkaar

**Export**

Datasets met informatie over
export (en import) van
goederen

Gebruiksvriendelijkheid voor de 'leek'

B. Verplichte velden

* Status:

Beschikbaar

* Titel:

vb. Rijksbegroting 2014

Geef een duidelijke titel aan uw dataset. Het makkelijk vindbaar is voor hergebruik, bijvoorbeeld bij voorkeur uit één of enkele jaartallen.

* Omschrijving:

vb. Een overzicht van uitgaven en ontvangsten per artikel van de rijksbegrotingen.

Geef hier een heldere en duidelijke omschrijving van de dataset. Denk bijvoorbeeld aan het jaartal(len), het formaat, mogelijke hergebruik van de dataset, de bron van de gegevens en de kwaliteit van de data.

Welke data zoekt u?

Titel dataverzoek *

Gevraagde data *

Omschrijf zo gedetailleerd mogelijk welke data u zoekt. Geef zoveel mogelijk inhoudelijke kenmerken, zoals de mogelijke locatie, bron of grondslag indien bekend.

Thema dataverzoek *

- Selecteer een waarde -

Gewenst dataformaat

Gewenste start- en
einddatum van de data

15 dec 2016

15 dec 2016

- Actiever zijn in gesprek I

Ministeries:	Decentrale overheden:	Overheidsorganisaties:	
SZW	Zaanstad	II&T	KNMI
BZK	Eindhoven	RDW	RIVM
FIN	Amsterdam	RWS	DUO
BUZA	Waalwijk	CBS	RVO
V&J	Schiedam	VNG	Voedingscentrum
I&M	Utrecht	IPO	NLR
OCW	Limburg	CBR	Tweede Kamer
VWS	Amersfoort	Rijksvastgoedbedrijf	BIJ12
EZ		Kadaster	IVR
Defensie		Nationaal Parkeerregister	Geonovum

En natuurlijk aan burgers, ondernemers, studenten en wetenschappers via dataverzoeken en servicedesk calls

- Actiever zijn in gesprek II

Dataverzoeken 2015 vs. 2016

- 1 januari 2016 t/m 21 november 2016: 236
- 1 januari 2015 t/m 30 december 2015: 87
- Toename dataverzoeken: 271%

- Steeds grotere opkomst gebruikersbijeenkomsten
- Vrijdag 17 maart volgende gebruikersbijeenkomst!
- Meer samenwerking met andere partijen, zoals VNG/KING, DSA, Gemeenten tbv high value datalijst

Nog te doen

- Toepassingen inzichtelijk maken
- Layout+, gebruikersvriendelijk
- Spoorboekje harvesting
- Marketing / zichtbaarheid
- Meer kwaliteitsmonitoring -> Jelle

Jelle Verburg

3. INVENTARISATIE 2017: NIEUWE AANPAK

Inventarisatie 2017

- Evaluatie 2015/2016
- Vooruitblik 2017

Aanpak in 2015/2016

1. 'Greenfield'
2. Ga maar inventariseren
3. Alleen voor het Rijk

Gevolg:

1. Zeer veel werk achteraf
2. Missen er datasets?

Inventarisatie sheet DATA.OVERHEID.NL

Template versie: 201601-v1

Inventariserende organisatie: Contactpersoon organisatie: Datum:

VERPLICHTE VELDEN VOOR ELKE DATASET (INDIEN MEERDERE BRONNEN PER DATASET -> meer regels gebruiken en alleen groene kolommen invullen)

nummer	A. ORGANISATIE				B. VERPLICHTE VELDEN							C. Verplichte velden databronnen				OPTIONEEL VELDEN - databron		OPTIONEEL
	data-eigenaar tekst -> vaste lijst	email adres data-eigenaar vrije tekst / valide email	verstrekker tekst -> vaste lijst	emaladres verstrekker vrije tekst / valide email	Status kies uit lijst	Datum gepland datum	Titel dataset vrije tekst	Omschrijving vrije tekst	Licentie kies uit lijst	Taal tekst -> lijst	Wijzigingsdatum datum	Titel bron vrije tekst	Formaat 1 kies uit lijst	Formaat 2 kies uit lijst	Link/bestand URL - bestandsnaam bestand aan te leveren door kiesraad	Grootte databron vrije tekst	Extra omschrijving bron vrije tekst	D. VIND
1	Ministerie van BZK	opendata@overheid.nl	-	-	Beschikbaar		Alle verkiezingsuitslagen	Een grote tabel met alle verkiezingsuitslagen per gemeenten en per kantoor	Publiek Domein	Nederlands	01-01-16	Tabel alle jaren sinds 1814	Downloadbaar	csv		1,2 miljoen regels	komma gescheiden	Bestuur
2																		
3																		
4																		
5																		
6																		
7																		
8																		
9																		
10																		
11																		
12																		
13																		
14																		
15																		
16																		
17																		
18																		
19																		
20																		
21																		
22																		
23																		
24																		
25																		
26																		
27																		
28																		
29																		
30																		
31																		

Voorwaardelijk
Alleen datum invullen indien status = gepland of status=in onderzoek

Conclusie inventarisaties 2015/2016

- Effectiever proces inventarisatie voor departementen en data.overheid noodzakelijk; huiswerk was te omvangrijk door 'greenfield' aanpak
- Samenwerking met NGR op geo/niet geo is nodig; teveel overlap voor data-eigenaren; kans op missen geodata in de inventarisatie of in het NGR

Conclusie inventarisaties 2015/2016

- Frequentie van inventariseren is te laag; eenmalige piek in aandacht is te weinig om continue aandacht en levering van open data te krijgen
- Onduidelijkheid bij data-eigenaren welke data geïnventariseerd wordt



Uitvoer in 2017

- 4 keer per jaar een rapportage van datasets door de data-eigenaar; uitnodiging aan data-eigenaar om wijzigingen en aanvullingen te doen
- Data.overheid.nl stelt voor elke data-eigenaar een online rapportage samen op basis van de beschikbare inhoud van het data register; altijd de actuele situatie als uitgangspunt

Bestand Start Invoegen Pagina-indeling Formules Gegevens Controleren Beeld Geef aan wat u wilt doen... Aanmelden Deeln

Calibri 12 A A

Plakken Klembord Lettertype Uitlijning Getal Stijlen Invoegen Verwijderen Opmaak Sorteren en Zoeken en filteren selecteren

Samenvoegen en centreren Voorwaardelijke Opmaak als tabel opmaak Stijlen Cellen Bewerken

A12 1

	A	B	C	D	E	F	G	H	I	J	K	L	M	N	O
13	2	Ministerie van Infrastructuur		Beschikbaar	2016-02-02	Wingebieden op de Noordzee	Betreft de in coördinaten vastgelegde ve	CC-0	nl-NL	2016-04-11	AAA200AAA200AAA300AAA3		ogc:wmsogc:		
14	3	Ministerie van Infrastructuur	Rijkswaterstaat	Beschikbaar	2016-02-02	Lodvakken van de vaargeul	Indeling van de vaargeul in lodingsvakken	CC-0	nl-NL	2016-04-11	nzv_ncp_vgonzv_ncp_vgo		ogc:wmsogc:		
15	4	Ministerie van Infrastructuur	Rijkswaterstaat	Beschikbaar	2016-04-11	Landcontouren Europa	Polygonen van landen rond de Noordzee	CC-0	nl-NL	2016-04-11	NederlandNederlandBelgieB		ogc:wmsogc:		
16	5	Ministerie van Infrastructuur	Rijkswaterstaat	Beschikbaar	2016-02-03	Milieu monitoringspunten	Mobiele monitoringspunten uit onder anc	CC-0	nl-NL	2016-04-11	macro_benthosmacro_benth		ogc:wmsogc:		
17	6	Ministerie van Infrastructuur	Rijkswaterstaat	Beschikbaar	2016-02-02	Waterbeheergrens RD	Officiële waterbeheergrens tussen RWS	CC-0	nl-NL	2016-04-11	waterbeheegr_rdwaterbehe		ogc:wmsogc:		
18	7	Ministerie van Infrastructuur	Rijkswaterstaat	Beschikbaar	2016-02-02	Waterbeheergrens	Officiële waterbeheergrens tussen RWS	CC-0	nl-NL	2016-04-11	waterbeheergrenswaterbehe		ogc:wmsogc:		
19	8	Ministerie van Infrastructuur	Rijkswaterstaat	Beschikbaar	2016-02-23	Kaderrichtlijn Water oppervlakte	Rijkswaterstaat Kaderrichtlijn Water opp	CC-0	nl-NL	2016-04-11	krw_owl_vkrw_owl_v		ogc:wmsogc:		
20	9	Ministerie van Infrastructuur	Rijkswaterstaat	Beschikbaar	2016-02-23	Kaderrichtlijn Water oppervlakte	Rijkswaterstaat Kaderrichtlijn Water opp	CC-0	nl-NL	2016-04-11	krw_owl_vdkrw_owl_vd		ogc:wmsogc:		
21	10	Ministerie van Infrastructuur	Rijkswaterstaat	Beschikbaar	2016-02-23	Kaderrichtlijn Water oppervlakte	Rijkswaterstaat Kaderrichtlijn Water opp	CC-0	nl-NL	2016-04-11	krw_owl_lkrw_owl_l		ogc:wmsogc:		
22	11	Ministerie van Infrastructuur	Rijkswaterstaat	Beschikbaar	2016-04-11	Kaderrichtlijn Water oppervlakte	Rijkswaterstaat Kaderrichtlijn Water opp	CC-0	nl-NL	2016-04-11	krw_owl_ldkrw_owl_ld		ogc:wmsogc:		
23	12	Ministerie van Infrastructuur	Rijkswaterstaat	Beschikbaar	2016-04-11	Kadastrale grenzen voor dekking	wordt nog nader ingevuld	CC-0	nl-NL	2016-04-11	rswsl_percrswsl_perc		ogc:wmsogc:		
24	13	Ministerie van Infrastructuur	Rijkswaterstaat	Beschikbaar	2016-02-02	Overzicht vlieglijnen Westerschelc	Overzicht van de vlieglijnen van de platen	CC-0	nl-NL	2016-04-11	AAA700AAA700		ogc:wmsogc:		
25	14	Ministerie van Infrastructuur	Rijkswaterstaat	Beschikbaar	2016-04-11	Vaargeulen Nederlands Continent	Alle vastgestelde nautisch gegarandeer	CC-0	nl-NL	2016-04-11	vaargeulenperypentiteitva		ogc:wfsogc:w		
26	15	Ministerie van Infrastructuur	Rijkswaterstaat	Beschikbaar	2016-03-26	Bodemdiepte Zeeland	Zeeland grid week 11. Het Zeeland grid is	Publiek Domein	nl-NL	2016-04-11	bodem_zld_rdbodem_zld_rd		ogc:wmsogc:		
27	16	Ministerie van Infrastructuur	Rijkswaterstaat	Beschikbaar	2016-04-11	Digitaal Topografisch Bestand v	l Digitaal Topografisch Bestand (DTB) van	CC-0	nl-NL	2016-04-11	vlakkenvlakkenrandasfaltran		inspire atom		
28	17	Ministerie van Infrastructuur	Rijkswaterstaat	Beschikbaar	2016-04-11	Digitaal Topografisch Bestand l	ijn Digitaal Topografisch Bestand (DTB) van	CC-0	nl-NL	2016-04-11	lijnenlijnenrandoeverrandoev		ogc:wfsogc:w		
29	18	Ministerie van Infrastructuur	Rijkswaterstaat	Beschikbaar	2016-02-02	Digitaal Topografisch Bestand v	l Digitaal Topografisch Bestand (DTB) van	CC-0	nl-NL	2016-04-11	vlakkenvlakkenrandasfaltran		inspire atom		
30	19	Ministerie van Infrastructuur	Rijkswaterstaat	Beschikbaar	2016-02-02	Digitaal Topografisch Bestand l	ijn Digitaal Topografisch Bestand (DTB) van	CC-0	nl-NL	2016-04-11	lijnenlijnenrandoeverrandoev		ogc:wfsogc:w		
31	20	Ministerie van Infrastructuur	Rijkswaterstaat	Beschikbaar	2016-02-02	Pijpleidingen op de Noordzee	De dataset bevat de pijpleidingen binnen	CC-0	nl-NL	2016-04-11	AAA200AAA200		ogc:wmsogc:		
32	21	Ministerie van Infrastructuur	Rijkswaterstaat	Beschikbaar	2016-03-24	Wegkenmerken + / Speed	Het product WKD0112-s op wegvakdelen	CC-0	nl-NL	2016-04-11	Wegkenmerken database sne		download		
33	22	Ministerie van Infrastructuur	Rijkswaterstaat	Beschikbaar	2015-08-14	Waterberichtgeving - Astronomisc	Deze pagina geeft informatie over de het	CC-0	nl-NL	2016-04-11	Waterberichtgeving - Astronc		website		
34	23	Ministerie van Infrastructuur	Rijkswaterstaat	Beschikbaar	2016-04-11	Digitaal Topografisch Bestand om	Deze omhullende van het DTB geeft aan	CC-0	nl-NL	2016-04-11	AAA601AAA601		ogc:wmsogc:		
35	24	Ministerie van Infrastructuur	Rijkswaterstaat	Beschikbaar	2016-04-11	Nationaal Wegen Bestand Wegen	Het NWB-Wegen is een digitaal geografis	CC-0	nl-NL	2016-04-11	wegvakkenwegvakkenAAA30		ogc:wmsogc:		
36	25	Ministerie van Infrastructuur	Rijkswaterstaat	Beschikbaar	2016-04-11	Nationaal Wegen Bestand Wegen	NWB Wegen light is het NWB Wegen op	CC-0	nl-NL	2016-04-11	AAA100AAA100AAA200AAA2		ogc:wmsogc:		
37	26	Ministerie van Infrastructuur	Rijkswaterstaat	Beschikbaar	2016-04-11	Nationaal Wegen Bestand Vaarw	Het NWB-Vaarwegen bevat alle bevaarb	CC-0	nl-NL	2016-04-11	vaarwegvakkenvaarwegvakk		ogc:wmsinsp		
38	27	Ministerie van Infrastructuur	Rijkswaterstaat	Beschikbaar	2016-02-02	Markeringen_vast RD	Vaste markeringen	CC-0	en-UK	2016-04-11	mark_vast_rdmark_vast_rdj		ogc:wmsogc:		
39	28	Ministerie van Infrastructuur	Rijkswaterstaat	Beschikbaar	2016-04-11	Markeringen_drijvend RD	Drijvende markeringen	CC-0	en-UK	2016-04-11	mark_drijv_vast_rdmark_drij		ogc:wmsogc:		
40	29	Ministerie van Infrastructuur	Rijkswaterstaat	Beschikbaar	2016-04-11	Contractgrens Oever (vlakken) I	VC Deel van de contractgrenzen 2016 Integr	CC-0	nl-NL	2016-04-11	ivov_2016_oevivov_2016_oe		ogc:wmsogc:		
41	30	Ministerie van Infrastructuur	Rijkswaterstaat	Beschikbaar	2016-04-11	Contractgrens Kunstwerk (vlakken)	Deel van de contractgrenzen 2016 Integr	CC-0	nl-NL	2016-04-11	ivov_2016_kunvivov_2016_ku		ogc:wmsogc:		
42	31	Ministerie van Infrastructuur	Rijkswaterstaat	Beschikbaar	2016-04-11	Contractgrens Exploitatie (vlakker)	Deel van de contractgrenzen 2016 Integr	CC-0	nl-NL	2016-04-11	ivov_2016_expvivov_2016_e		ogc:wmsogc:		
43	32	Ministerie van Infrastructuur	Rijkswaterstaat	Beschikbaar	2016-04-11	Contractgrens Water (punten) I	VC Deel van de contractgrenzen 2016 Integr	CC-0	nl-NL	2016-04-11	ivov_2016_watpivov_2016_w		ogc:wmsogc:		
44	33	Ministerie van Infrastructuur	Rijkswaterstaat	Beschikbaar	2016-04-11	Contractgrens Kunstwerk (punten)	Deel van de contractgrenzen 2016 Integr	CC-0	nl-NL	2016-04-11	ivov_2016_kunpivov_2016_ki		ogc:wmsogc:		
45	34	Ministerie van Infrastructuur	Rijkswaterstaat	Beschikbaar	2016-04-11	Contractgrens Oever (lijnen) I	VOV Deel van de contractgrenzen 2016 Integr	CC-0	nl-NL	2016-04-11	ivov_2016_oevivov_2016_oe		ogc:wmsogc:		
46	35	Ministerie van Infrastructuur	Rijkswaterstaat	Beschikbaar	2016-04-11	Contractgrens Kunstwerk (lijnen)	I Deel van de contractgrenzen 2016 Integr	CC-0	nl-NL	2016-04-11	ivov_2016_kunlivov_2016_ku		ogc:wmsogc:		

Uitvoer in 2017

- Data-eigenaren geven wijzigingen en aanvullingen aan; data.overheid controleert en verwerkt wijzigingen samen
- Data-eigenaar maakt zelf de wijziging in bestaande datasets voor direct ingevoerde sets op data.overheid.nl
- Ook publiek kan op elk moment de kwaliteitsrapportage inzien en feedback geven

Uitbreiding t.o.v. 2015/2016

- Gemeenten, waterschappen en provincies; alle data-eigenaren
- Samenwerking met 'dataknooppunten', i.i.g. NGR
- Percentage werkende links
- Meer toelichting

Wat inventariseren?

- Open data
- Dataset met beperking
- Geplande datasets met datum
- In onderzoek zijnde datasets
- Gesloten datasets met verwijzing naar uitzonderingsgrond (WOB)

Samenvatting

- Van inventarisatie naar kwaliteitscontrole
- Minder werk
- Op orde brengen van metadata
- Meer toelichting
- Focus 'High value' data



Milco te Hofstee

4. TWEEDE KAMER